

## SEZNAM PŘÍLOH:

Výpis parcel

Informace o parcelách

OBJEDNATEL:



Správa a údržba silnic Jihomoravského kraje,  
příspěvková organizace kraje, Žerotínovo nám. 3/5, 60182 Brno




Město Moravský Krumlov  
Klášteří nám. 125, 672 11 Moravský Krumlov



**Linio Plan, s.r.o.**

Sochorova 23, 616 00 Brno

AutorStudieační razítko



Kraj : JIHOMORAVSKÝ

Formát

Datum

Číslo střediska

Měřítko

Č. výkresu :

Č. paré :

HIP	Ing. Tomáš Jakl	
Zodp. projektant	Ing. Tomáš Jakl	
Vypracoval	Ing. Markéta Střížová	
Kontroloval	Ing. Tomáš Jakl	
Název stavby :		
III/3963 Moravský Krumlov, ul.Rakšická - studie opravy silnice		
Stavební objekt		
Související dokumentace		
Název dokumentu		
Výpis parcel		
Č. .zakázky :	Č. objektu :	Stupeň:
L-14-041-000		Studie

Členění :

**C**

**2**

**DOTČENÉ PARCELY**

Číslo záboru	Dle KN	Vlastnické právo	Adresa
	Parcelní číslo		

Katastrální území: **Moravský Krumlov (699128)**OBJEDNATEL: **SÚS JMK**

1	510	Město Moravský Krumlov	nám. Klášterní 125, 672 01 Moravský Krumlov
2	434/1	Jihomoravský kraj	Žerotínovo náměstí 449/3, Veverí, 601 82 Brno
3	623	Město Moravský Krumlov	nám. Klášterní 125, 672 01 Moravský Krumlov
4	596	Město Moravský Krumlov	nám. Klášterní 125, 672 01 Moravský Krumlov
5	624	Jihomoravský kraj	Žerotínovo náměstí 449/3, Veverí, 601 82 Brno
6	1159	Město Moravský Krumlov	nám. Klášterní 125, 672 01 Moravský Krumlov
7	702/2	Čech Jaromír	Nádražní 693, 672 01 Moravský Krumlov
8	702/1	Filalová Dagmar, Mgr.	Nádražní 715, 672 01 Moravský Krumlov
		Fialová Dita	Nádražní 715, 672 01 Moravský Krumlov
9	705	SJM Palát Arnošt Ing. a Palátová Dana	Nádražní 694, 672 01 Moravský Krumlov

OBJEDNATEL: **MĚSTO MORAVSKÝ KRUMLOV**

1	624	Jihomoravský kraj	Žerotínovo náměstí 449/3, Veverí, 601 82 Brno
2	726/1	Hodečková Lenka	Rakšická 644, 672 01 Moravský Krumlov
3	731/8	Město Moravský Krumlov	nám. Klášterní 125, 672 01 Moravský Krumlov
4	731/2	Město Moravský Krumlov	nám. Klášterní 125, 672 01 Moravský Krumlov
5	740/1	Klepp Jiří	nám. Klášterní 125, 672 01 Moravský Krumlov
6	981	Město Moravský Krumlov	nám. Klášterní 125, 672 01 Moravský Krumlov

**SÚS JMK**

## Informace o pozemku



Parcelní číslo:	<a href="#">510</a>
Obec:	<a href="#">Moravský Krumlov [594482]</a>
Katastrální území:	<a href="#">Moravský Krumlov [699128]</a>
Číslo LV:	<a href="#">10001</a>
Výměra [m²]:	428
Typ parcely:	Parcela katastru nemovitostí
Mapový list:	DKM
Určení výměry:	Ze souřadnic v S-JTSK
Způsob využití:	ostatní komunikace
Druh pozemku:	ostatní plocha

### Sousední parcely

### **Vlastníci, jiní oprávnění**

Vlastnické právo	Podíl
Město Moravský Krumlov, nám. Klášterní 125, 67201 Moravský Krumlov	

### **Způsob ochrany nemovitosti**

Nejsou evidovány žádné způsoby ochrany.

### **Seznam BPEJ**

Parcela nemá evidované BPEJ.

### **Omezení vlastnického práva**

Typ
Věcné břemeno zřizování a provozování vedení

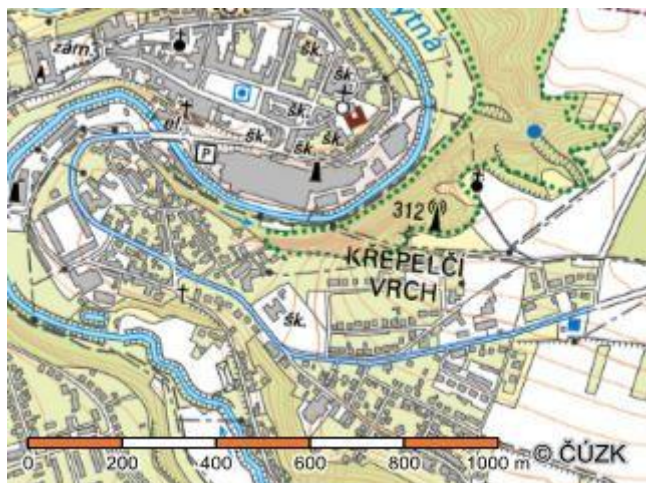
### **Jiné zápisy**

Nejsou evidovány žádné jiné zápisy.

Nemovitost je v územním obvodu, kde státní správu katastru nemovitostí ČR vykonává [Katastrální úřad pro Jihočeský kraj, Katastrální pracoviště Znojmo](#)

Zobrazené údaje mají informativní charakter. Platnost k 19.11.2014 06:06:59.

## Informace o pozemku



Parcelní číslo:	<a href="#">434/1</a>
Obec:	<a href="#">Moravský Krumlov [594482]</a>
Katastrální území:	<a href="#">Moravský Krumlov [699128]</a>
Číslo LV:	<a href="#">908</a>
Výměra [m²]:	15811
Typ parcely:	Parcela katastru nemovitostí
Mapový list:	DKM
Určení výměry:	Ze souřadnic v S-JTSK
Způsob využití:	silnice
Druh pozemku:	ostatní plocha

### Vlastníci, jiní oprávnění

Vlastnické právo	Podíl
Jihomoravský kraj, Žerotínovo náměstí 449/3, Veveří, 60200 Brno	
Hospodaření se svěřeným majetkem kraje	Podíl
Správa a údržba silnic Jihomoravského kraje, příspěvková organizace kraje, Žerotínovo náměstí 449/3, Veveří, 60182 Brno	

### Způsob ochrany nemovitosti

Nejsou evidovány žádné způsoby ochrany.

### Seznam BPEJ

Parcela nemá evidované BPEJ.

### Omezení vlastnického práva

Typ
Věcné břemeno (podle listiny)
Věcné břemeno chůze a jízdy
Věcné břemeno oprav a údržby
Věcné břemeno zřizování a provozování vedení

### Jiné zápisy

Typ
Změna výměr obnovou operátu

## Informace o pozemku



Parcelní číslo:	<a href="#">623</a>
Obec:	<a href="#">Moravský Krumlov [594482]</a>
Katastrální území:	<a href="#">Moravský Krumlov [699128]</a>
Číslo LV:	<a href="#">10001</a>
Výměra [m²]:	291
Typ parcely:	Parcela katastru nemovitostí
Mapový list:	DKM
Určení výměry:	Ze souřadnic v S-JTSK
Způsob využití:	ostatní komunikace
Druh pozemku:	ostatní plocha

Sousední parcely

### Vlastníci, jiní oprávnění

#### Vlastnické právo

Podíl

Město Moravský Krumlov, nám. Klášterní 125, 67201 Moravský Krumlov

### Způsob ochrany nemovitosti

Nejsou evidovány žádné způsoby ochrany.

### Seznam BPEJ

Parcela nemá evidované BPEJ.

### Omezení vlastnického práva

#### Typ

Věcné břemeno zřizování a provozování vedení

### Jiné zápisy

Nejsou evidovány žádné jiné zápisy.

Nemovitost je v územním obvodu, kde státní správu katastru nemovitostí ČR vykonává [Katastrální úřad pro Jihozemský kraj, Katastrální pracoviště Znojmo](#)

## Informace o pozemku



Parcelní číslo:	<a href="#">596</a>
Obec:	<a href="#">Moravský Krumlov [594482]</a>
Katastrální území:	<a href="#">Moravský Krumlov [699128]</a>
Číslo LV:	<a href="#">10001</a>
Výměra [m²]:	1600
Typ parcely:	Parcela katastru nemovitostí
Mapový list:	DKM
Určení výměry:	Ze souřadnic v S-JTSK
Způsob využití:	ostatní komunikace
Druh pozemku:	ostatní plocha

### Sousední parcely

### **Vlastníci, jiní oprávnění**

#### Vlastnické právo

Podíl

Město Moravský Krumlov, nám. Klášterní 125, 67201 Moravský Krumlov

### **Způsob ochrany nemovitosti**

Nejsou evidovány žádné způsoby ochrany.

### **Seznam BPEJ**

Parcela nemá evidované BPEJ.

### **Omezení vlastnického práva**

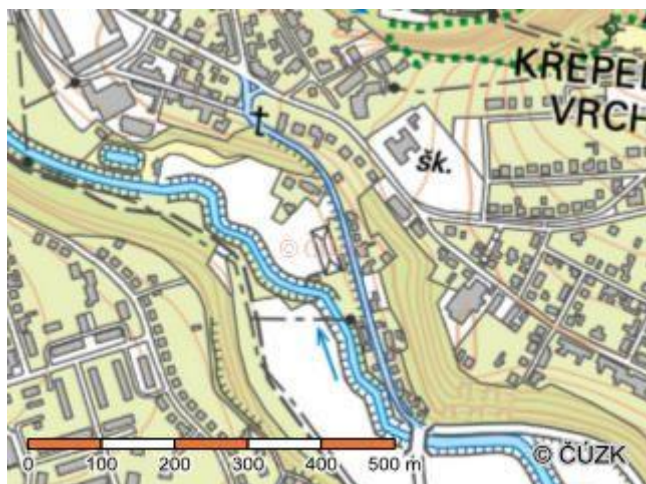
#### Typ

Věcné břemeno zřizování a provozování vedení

### **Jiné zápisy**

Nejsou evidovány žádné jiné zápisy.

## Informace o pozemku



Parcelní číslo:	<a href="#">624</a>
Obec:	<a href="#">Moravský Krumlov [594482]</a>
Katastrální území:	<a href="#">Moravský Krumlov [699128]</a>
Číslo LV:	<a href="#">908</a>
Výměra [m²]:	6368
Typ parcely:	Parcela katastru nemovitostí
Mapový list:	DKM
Určení výměry:	Ze souřadnic v S-JTSK
Způsob využití:	silnice
Druh pozemku:	ostatní plocha

### Sousední parcely

### **Vlastníci, jiní oprávnění**

Vlastnické právo	Podíl
Jihomoravský kraj, Žerotínovo náměstí 449/3, Veveří, 60200 Brno	
Hospodaření se svěřeným majetkem kraje	Podíl
Správa a údržba silnic Jihomoravského kraje, příspěvková organizace kraje, Žerotínovo náměstí 449/3, Veveří, 60182 Brno	

### **Způsob ochrany nemovitosti**

Nejsou evidovány žádné způsoby ochrany.

### **Seznam BPEJ**

Parcela nemá evidované BPEJ.

### **Omezení vlastnického práva**

Typ
Věcné břemeno chůze a jízdy

### **Jiné zápisy**

Nejsou evidovány žádné jiné zápisy.



## Informace o pozemku



Parcelní číslo:	<a href="#">1159</a>
Obec:	<a href="#">Moravský Krumlov [594482]</a>
Katastrální území:	<a href="#">Moravský Krumlov [699128]</a>
Číslo LV:	<a href="#">10001</a>
Výměra [m²]:	6308
Typ parcely:	Parcela katastru nemovitostí
Mapový list:	DKM
Určení výměry:	Ze souřadnic v S-JTSK
Způsob využití:	neplodná půda
Druh pozemku:	ostatní plocha

### Sousední parcely

### **Vlastníci, jiní oprávnění**

#### Vlastnické právo

Podíl

Město Moravský Krumlov, nám. Klášterní 125, 67201 Moravský Krumlov

### **Způsob ochrany nemovitosti**

Nejsou evidovány žádné způsoby ochrany.

### **Seznam BPEJ**

Parcela nemá evidované BPEJ.

### **Omezení vlastnického práva**

#### Typ

Věcné břemeno zřizování a provozování vedení

### **Jiné zápisy**

Nejsou evidovány žádné jiné zápisy.

Nemovitost je v územním obvodu, kde státní správu katastru nemovitostí ČR vykonává [Katastrální úřad pro Jihomoravský kraj, Katastrální pracoviště Znojmo](#)

Zobrazené údaje mají informativní charakter. Platnost k 19.11.2014 06:06:59.

## Informace o pozemku



Parcelní číslo:	<a href="#">702/2</a>
Obec:	<a href="#">Moravský Krumlov [594482]</a>
Katastrální území:	<a href="#">Moravský Krumlov [699128]</a>
Číslo LV:	<a href="#">2756</a>
Výměra [m²]:	108
Typ parcely:	Parcela katastru nemovitostí
Mapový list:	DKM
Určení výměry:	Ze souřadnic v S-JTSK
Způsob využití:	neplodná půda
Druh pozemku:	ostatní plocha

### Sousední parcely

### **Vlastníci, jiní oprávnění**

Vlastnické právo	Podíl
Čech Jaromír, Nádražní 693, 67201 Moravský Krumlov	

### **Způsob ochrany nemovitosti**

Nejsou evidovány žádné způsoby ochrany.

### **Seznam BPEJ**

Parcela nemá evidované BPEJ.

### **Omezení vlastnického práva**

Nejsou evidována žádná omezení.

### **Jiné zápisy**

Nejsou evidovány žádné jiné zápisy.

Nemovitost je v územním obvodu, kde státní správu katastru nemovitostí ČR vykonává [Katastrální úřad pro Jihomoravský kraj, Katastrální pracoviště Znojmo](#)

Zobrazené údaje mají informativní charakter. Platnost k 19.11.2014 06:06:59.

## Informace o pozemku



Parcelní číslo:	<a href="#">702/1</a>
Obec:	<a href="#">Moravský Krumlov [594482]</a>
Katastrální území:	<a href="#">Moravský Krumlov [699128]</a>
Číslo LV:	<a href="#">111</a>
Výměra [m²]:	180
Typ parcely:	Parcela katastru nemovitostí
Mapový list:	DKM
Určení výměry:	Ze souřadnic v S-JTSK
Způsob využití:	neplodná půda
Druh pozemku:	ostatní plocha

### Sousední parcely

### **Vlastníci, jiní oprávnění**

Vlastnické právo	Podíl
Fialová Dagmar Mgr., Nádražní 715, 67201 Moravský Krumlov	1/2
Fialová Dita, Nádražní 715, 67201 Moravský Krumlov	1/2

### **Způsob ochrany nemovitosti**

Nejsou evidovány žádné způsoby ochrany.

### **Seznam BPEJ**

Parcela nemá evidované BPEJ.

### **Omezení vlastnického práva**

Typ
Věcné břemeno užívání

### **Jiné zápisy**

Nejsou evidovány žádné jiné zápisy.

Nemovitost je v územním obvodu, kde státní správu katastru nemovitostí ČR vykonává [Katastrální úřad pro Jihomoravský kraj, Katastrální pracoviště Znojmo](#)

Zobrazené údaje mají informativní charakter. Platnost k 19.11.2014 06:06:59.

## Informace o pozemku



Parcelní číslo:	<a href="#">705</a>
Obec:	<a href="#">Moravský Krumlov [594482]</a>
Katastrální území:	<a href="#">Moravský Krumlov [699128]</a>
Číslo LV:	<a href="#">3284</a>
Výměra [m²]:	412
Typ parcely:	Parcela katastru nemovitostí
Mapový list:	DKM
Určení výměry:	Ze souřadnic v S-JTSK
Způsob využití:	neplodná půda
Druh pozemku:	ostatní plocha

Sousední parcely

### Vlastníci, jiní oprávnění

#### Vlastnické právo

Podíl

SJM Palát Arnošt Ing. a Palátová Dana, Nádražní 694, 67201 Moravský Krumlov

### Způsob ochrany nemovitosti

Nejsou evidovány žádné způsoby ochrany.

### Seznam BPEJ

Parcela nemá evidované BPEJ.

### Omezení vlastnického práva

Nejsou evidována žádná omezení.

### Jiné zápisy

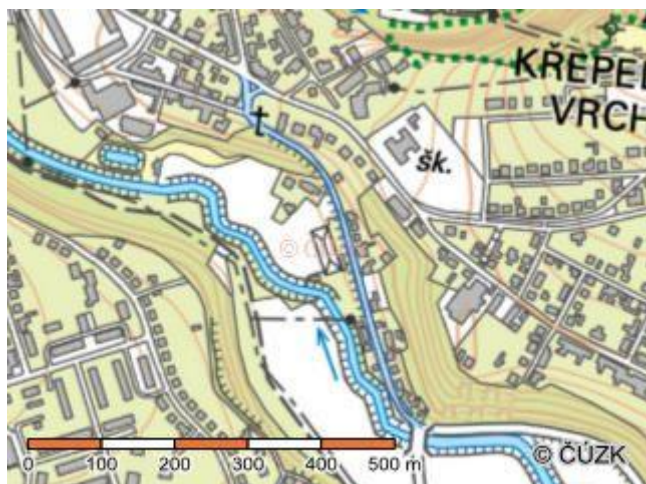
Nejsou evidovány žádné jiné zápisy.

Nemovitost je v územním obvodu, kde státní správu katastru nemovitostí ČR vykonává [Katastrální úřad pro Jihomoravský kraj, Katastrální pracoviště Znojmo](#)

Zobrazené údaje mají informativní charakter. Platnost k 19.11.2014 06:06:59.

**MĚSTO  
MORAVSKÝ KRUMLOV**

## Informace o pozemku



Parcelní číslo:	<a href="#">624</a>
Obec:	<a href="#">Moravský Krumlov [594482]</a>
Katastrální území:	<a href="#">Moravský Krumlov [699128]</a>
Číslo LV:	<a href="#">908</a>
Výměra [m²]:	6368
Typ parcely:	Parcela katastru nemovitostí
Mapový list:	DKM
Určení výměry:	Ze souřadnic v S-JTSK
Způsob využití:	silnice
Druh pozemku:	ostatní plocha

[Sousední parcely](#)

### Vlastníci, jiní oprávnění

Vlastnické právo	Podíl
Jihomoravský kraj, Žerotínovo náměstí 449/3, Veveří, 60200 Brno	
Hospodaření se svěřeným majetkem kraje	Podíl
Správa a údržba silnic Jihomoravského kraje, příspěvková organizace kraje, Žerotínovo náměstí 449/3, Veveří, 60182 Brno	

### Způsob ochrany nemovitosti

Nejsou evidovány žádné způsoby ochrany.

### Seznam BPEJ

Parcela nemá evidované BPEJ.

### Omezení vlastnického práva

Typ
Věcné břemeno chůze a jízdy

### Jiné zápisy

Nejsou evidovány žádné jiné zápisy.

## Informace o pozemku



Parcelní číslo:	<a href="#">726/1</a>
Obec:	<a href="#">Moravský Krumlov [594482]</a>
Katastrální území:	<a href="#">Moravský Krumlov [699128]</a>
Číslo LV:	<a href="#">3182</a>
Výměra [m²]:	401
Typ parcely:	Parcela katastru nemovitostí
Mapový list:	DKM
Určení výměry:	Ze souřadnic v S-JTSK
Druh pozemku:	zastavěná plocha a nádvoří

### Součástí je stavba

Budova s číslem popisným:	<a href="#">Moravský Krumlov [412783]</a> ; č.p. 683; rodinný dům
Stavba stojí na pozemku:	p.č. <a href="#">726/1</a>
Stavební objekt:	<a href="#">č.p. 683</a>
Ulice:	<a href="#">Rakšická</a>
Adresní místa:	<a href="#">Rakšická č.p. 683</a>

### Sousední parcely

### Vlastníci, jiní oprávnění

Vlastnické právo	Podíl
Hodečková Lenka, Rakšická 644, 67201 Moravský Krumlov	

### Způsob ochrany nemovitosti

Nejsou evidovány žádné způsoby ochrany.

### Seznam BPEJ

Parcela nemá evidované BPEJ.

### Omezení vlastnického práva

Nejsou evidována žádná omezení.

### Jiné zápisy

Nejsou evidovány žádné jiné zápisy.

Nemovitost je v územním obvodu, kde státní správu katastru nemovitostí ČR vykonává [Katastrální úřad pro Jihočeský kraj, Katastrální pracoviště Znojmo](#)

## Informace o pozemku



Parcelní číslo:	<a href="#">731/8</a>
Obec:	<a href="#">Moravský Krumlov [594482]</a>
Katastrální území:	<a href="#">Moravský Krumlov [699128]</a>
Číslo LV:	<a href="#">2097</a>
Výměra [m²]:	6
Typ parcely:	Parcela katastru nemovitostí
Mapový list:	DKM
Určení výměry:	Ze souřadnic v S-JTSK
Způsob využití:	jiná plocha
Druh pozemku:	ostatní plocha

Sousední parcely

### Vlastníci, jiní oprávnění

Vlastnické právo	Podíl
Hodečková Lenka, Rakšická 644, 67201 Moravský Krumlov	1/2
Vaňurová Bohuslava Ing., Rakšická 644, 67201 Moravský Krumlov	1/2

### Způsob ochrany nemovitosti

Nejsou evidovány žádné způsoby ochrany.

### Seznam BPEJ

Parcela nemá evidované BPEJ.

### Omezení vlastnického práva

Nejsou evidována žádná omezení.

### Jiné zápisy

Nejsou evidovány žádné jiné zápisy.

Nemovitost je v územním obvodu, kde státní správu katastru nemovitostí ČR vykonává [Katastrální úřad pro Jihomoravský kraj, Katastrální pracoviště Znojmo](#)

Zobrazené údaje mají informativní charakter. Platnost k 19.11.2014 06:06:59.



## Informace o pozemku



Parcelní číslo:	<a href="#">731/2</a>
Obec:	<a href="#">Moravský Krumlov [594482]</a>
Katastrální území:	<a href="#">Moravský Krumlov [699128]</a>
Číslo LV:	<a href="#">10001</a>
Výměra [m²]:	66
Typ parcely:	Parcela katastru nemovitostí
Mapový list:	DKM
Určení výměry:	Ze souřadnic v S-JTSK
Způsob využití:	jiná plocha
Druh pozemku:	ostatní plocha

Sousední parcely

### Vlastníci, jiní oprávnění

#### Vlastnické právo

Podíl

Město Moravský Krumlov, nám. Klášterní 125, 67201 Moravský Krumlov

### Způsob ochrany nemovitosti

Nejsou evidovány žádné způsoby ochrany.

### Seznam BPEJ

Parcela nemá evidované BPEJ.

### Omezení vlastnického práva

Nejsou evidována žádná omezení.

### Jiné zápisy

Nejsou evidovány žádné jiné zápisy.

Nemovitost je v územním obvodu, kde státní správu katastru nemovitostí ČR vykonává [Katastrální úřad pro Jihomoravský kraj, Katastrální pracoviště Znojmo](#)

## Informace o pozemku



Parcelní číslo:	<a href="#">740/1</a>
Obec:	<a href="#">Moravský Krumlov [594482]</a>
Katastrální území:	<a href="#">Moravský Krumlov [699128]</a>
Číslo LV:	<a href="#">1336</a>
Výměra [m²]:	302
Typ parcely:	Parcela katastru nemovitostí
Mapový list:	DKM
Určení výměry:	Ze souřadnic v S-JTSK
Druh pozemku:	zastavěná plocha a nádvoří

### Součástí je stavba

Budova s číslem popisným:	<a href="#">Moravský Krumlov [412783]</a> ; č.p. 691; rodinný dům
Stavba stojí na pozemku:	p.č. <a href="#">740/1</a>
Stavební objekt:	<a href="#">č.p. 691</a>
Ulice:	<a href="#">Rakšická</a>
Adresní místa:	<a href="#">Rakšická č.p. 691</a>

### Sousední parcely

### Vlastníci, jiní oprávnění

#### Vlastnické právo

Podíl

Klepp Jiří, nám. Klášterní 125, 67201 Moravský Krumlov

### Způsob ochrany nemovitosti

Nejsou evidovány žádné způsoby ochrany.

### Seznam BPEJ

Parcela nemá evidované BPEJ.

### Omezení vlastnického práva

#### Typ

Věcné břemeno bytu

Věcné břemeno užívání

### Jiné zápisy

Nejsou evidovány žádné jiné zápisy.

Nemovitost je v územním obvodu, kde státní správu katastru nemovitostí ČR vykonává [Katastrální úřad pro Jihomoravský kraj, Katastrální pracoviště Znojmo](#)

## Informace o pozemku



Parcelní číslo:	<a href="#">981</a>
Obec:	<a href="#">Moravský Krumlov [594482]</a>
Katastrální území:	<a href="#">Moravský Krumlov [699128]</a>
Číslo LV:	<a href="#">10001</a>
Výměra [m <sup>2</sup> ]:	18730
Typ parcely:	Parcela katastru nemovitostí
Mapový list:	DKM
Určení výměry:	Ze souřadnic v S-JTSK
Způsob využití:	neplodná půda
Druh pozemku:	ostatní plocha

### Sousední parcely

### **Vlastníci, jiní oprávnění**

#### Vlastnické právo

Podíl

Město Moravský Krumlov, nám. Klášterní 125, 67201 Moravský Krumlov

### **Způsob ochrany nemovitosti**

Nejsou evidovány žádné způsoby ochrany.

### **Seznam BPEJ**

Parcela nemá evidované BPEJ.

### **Omezení vlastnického práva**

Nejsou evidována žádná omezení.

### **Jiné zápisy**

#### Typ

Změna výměr obnovou operátu

Nemovitost je v územním obvodu, kde státní správu katastru nemovitostí ČR vykonává [Katastrální úřad pro Jihomoravský kraj, Katastrální pracoviště Znojmo](#)